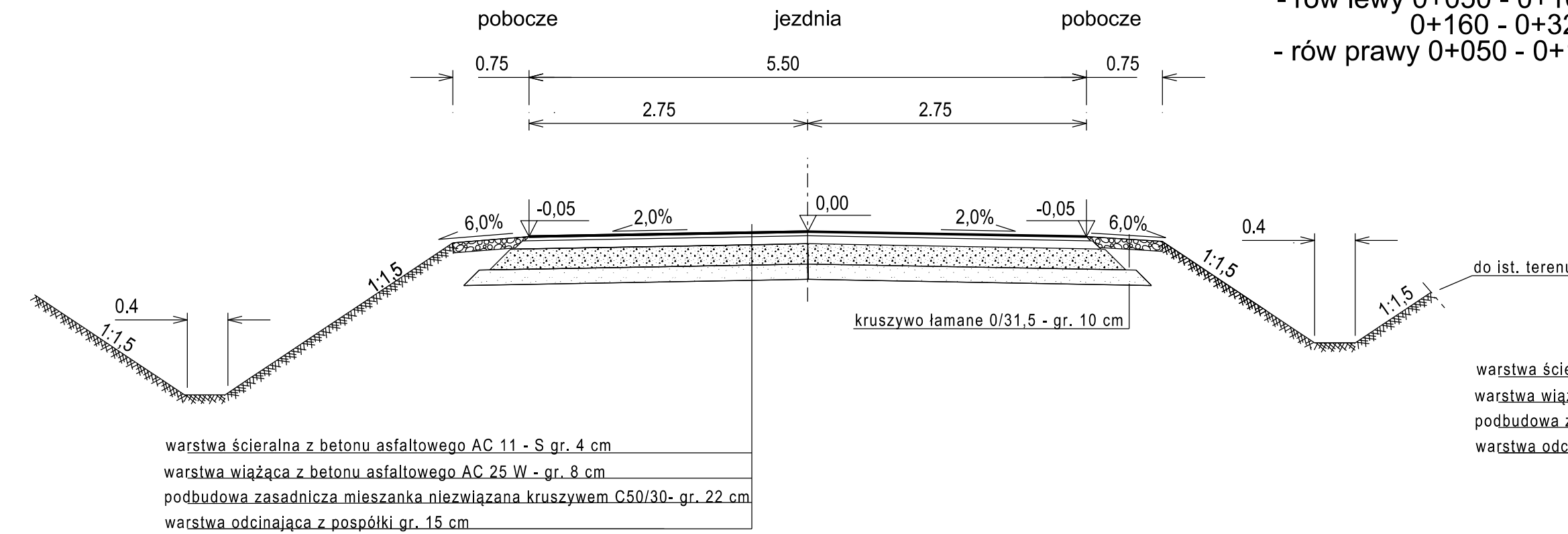


skala 1:50

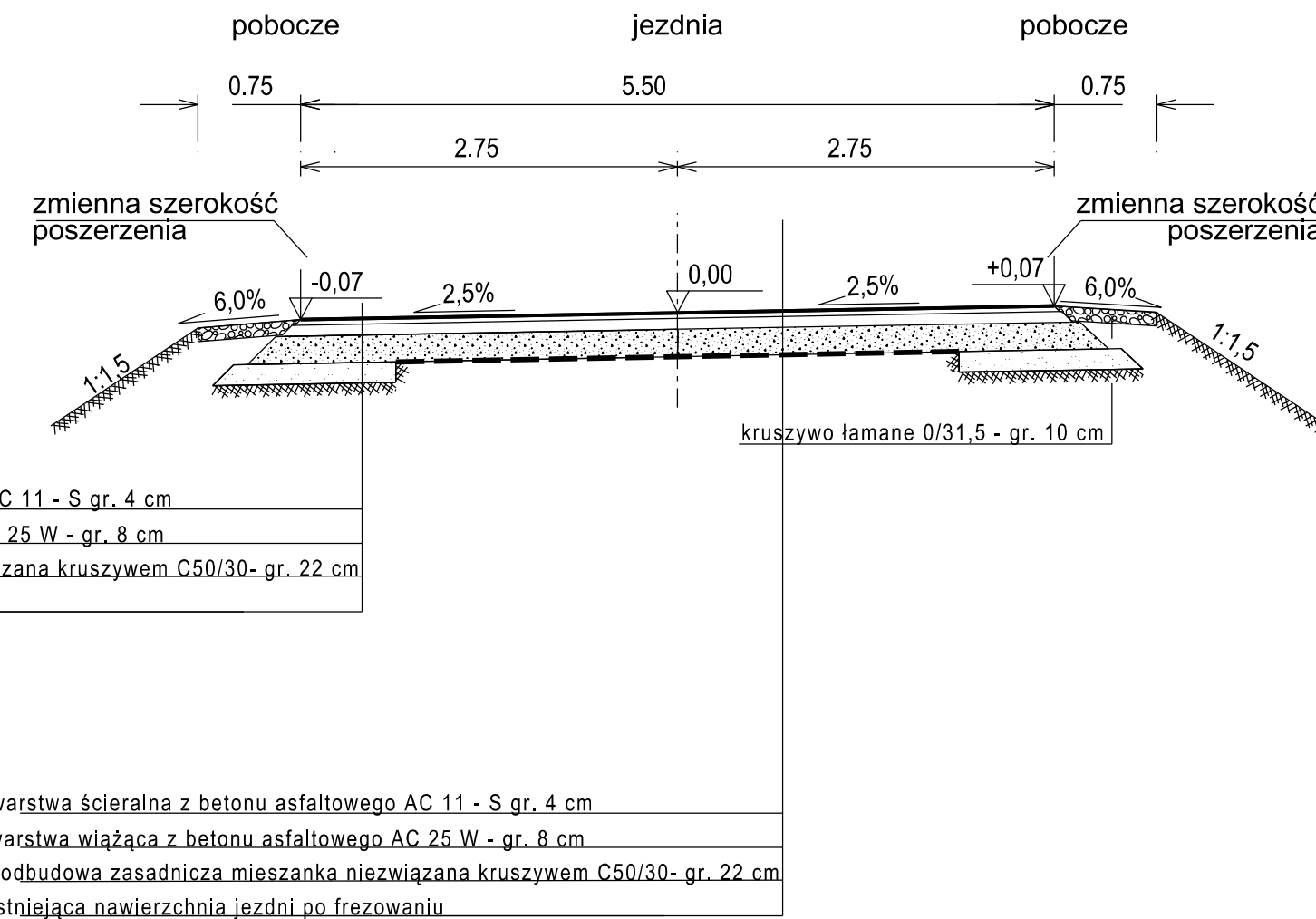
0+000,00 - 0+320,00



* - rów lewy 0+050 - 0+160 gł. 1,0 m
0+160 - 0+320 gł. 1,5 m
- rów prawy 0+050 - 0+185 gł. 1,0 m

skala 1:50


0+323,93 - 0+391,04



* - rampa 0+323,93 - 0+337,27
0+377,71 - 0+391,04

skala 1:50

0+320,00 - 0+323,93
0+391,93 - 1+219,00



* - odcinek 0+320,00 - 0+323,93
bez rowów przydrożnych

Temat:		Przebudowa drogi powiatowej nr 1581N w km 4+109 - 5+328 w msc. Lwowiec	
Tytuł:		Przekrój normalny	
Branża:		Drogową	
Data: 03.2018	Skala: 1:50	Nr rys.	3